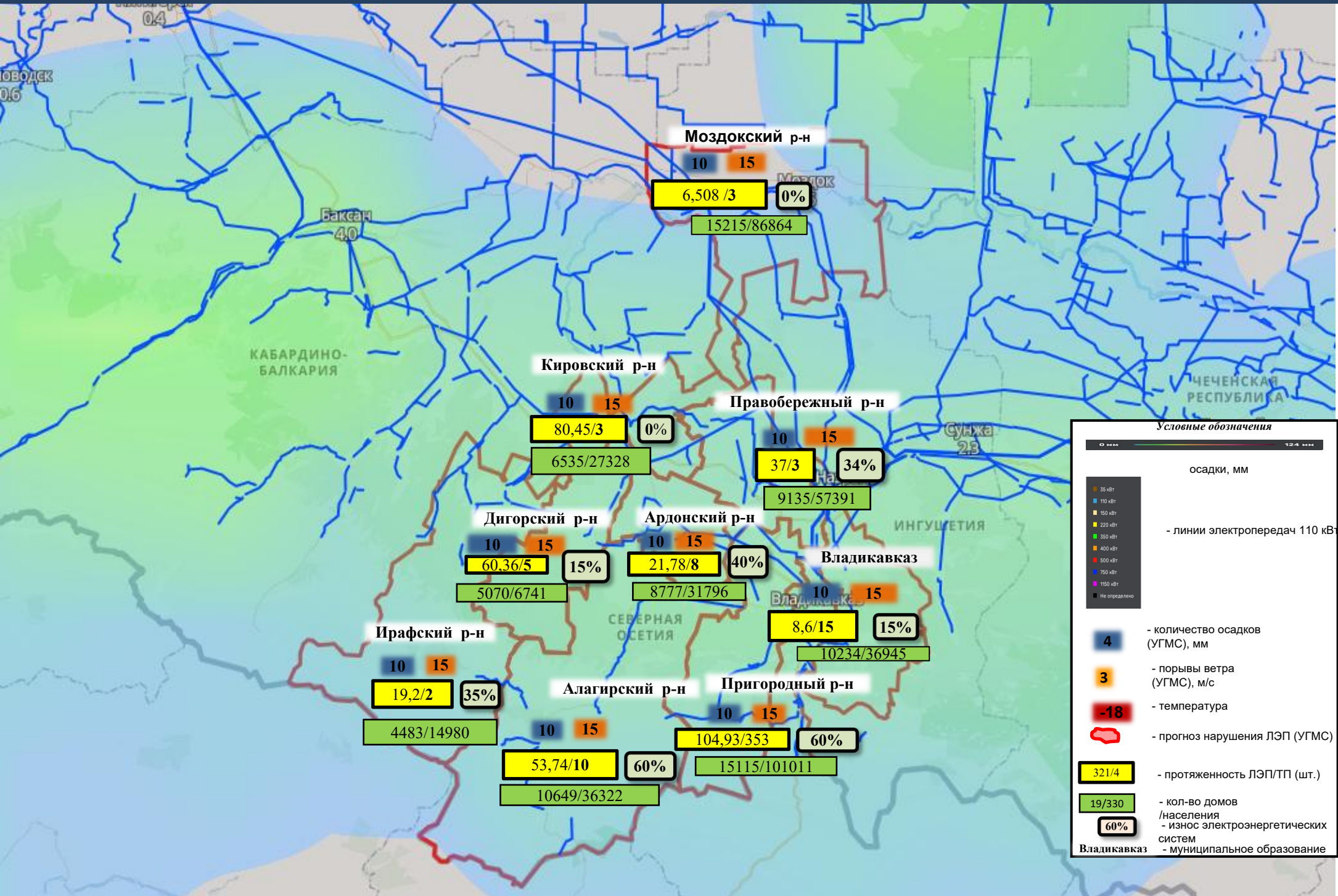


# ИНФОРМАЦИОННЫЕ МАТЕРИАЛЫ ПО ОСАДКАМ И ПОРЫВАМ ВЕТРА НА ТЕРРИТОРИИ РЕСПУБЛИКИ СЕВЕРНАЯ ОСЕТИЯ-АЛАНИЯ (РИСК НАРУШЕНИЯ ЭЛЕКТРОСНАБЖЕНИЯ НА 27.04.2025)

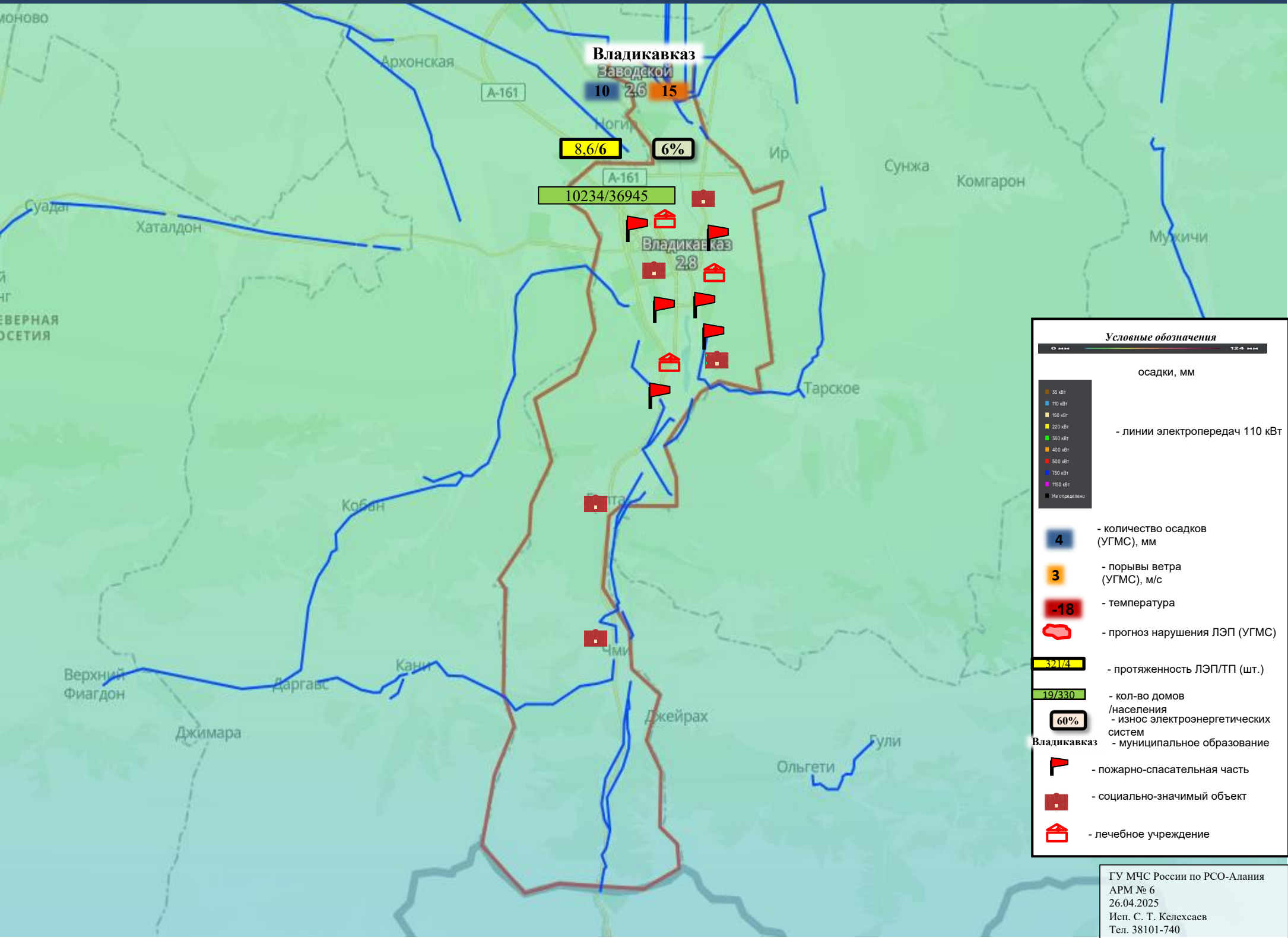


**Условные обозначения**

- осадки, мм
- линии электропередач 110 кВ
- 110 кВ
- 150 кВ
- 220 кВ
- 350 кВ
- 400 кВ
- 500 кВ
- 750 кВ
- 1150 кВ
- Не определено

- 4 - количество осадков (УГМС), мм
- 3 - порывы ветра (УГМС), м/с
- 18 - температура
- прогноз нарушения ЛЭП (УГМС)
- 321/4 - протяженность ЛЭП/ТП (шт.)
- 19/330 - кол-во домов / населения
- 60% - износ электроэнергетических систем
- Владикавказ - муниципальное образование

# ИНФОРМАЦИОННЫЕ МАТЕРИАЛЫ ПО ОСАДКАМ И ПОРЫВАМ ВЕТРА НА ТЕРРИТОРИИ РЕСПУБЛИКИ СЕВЕРНАЯ ОСЕТИЯ-АЛАНИЯ (РИСК НАРУШЕНИЯ ЭЛЕКТРОСНАБЖЕНИЯ НА 27.04.2025)



**Условные обозначения**

0 км 12.4 км

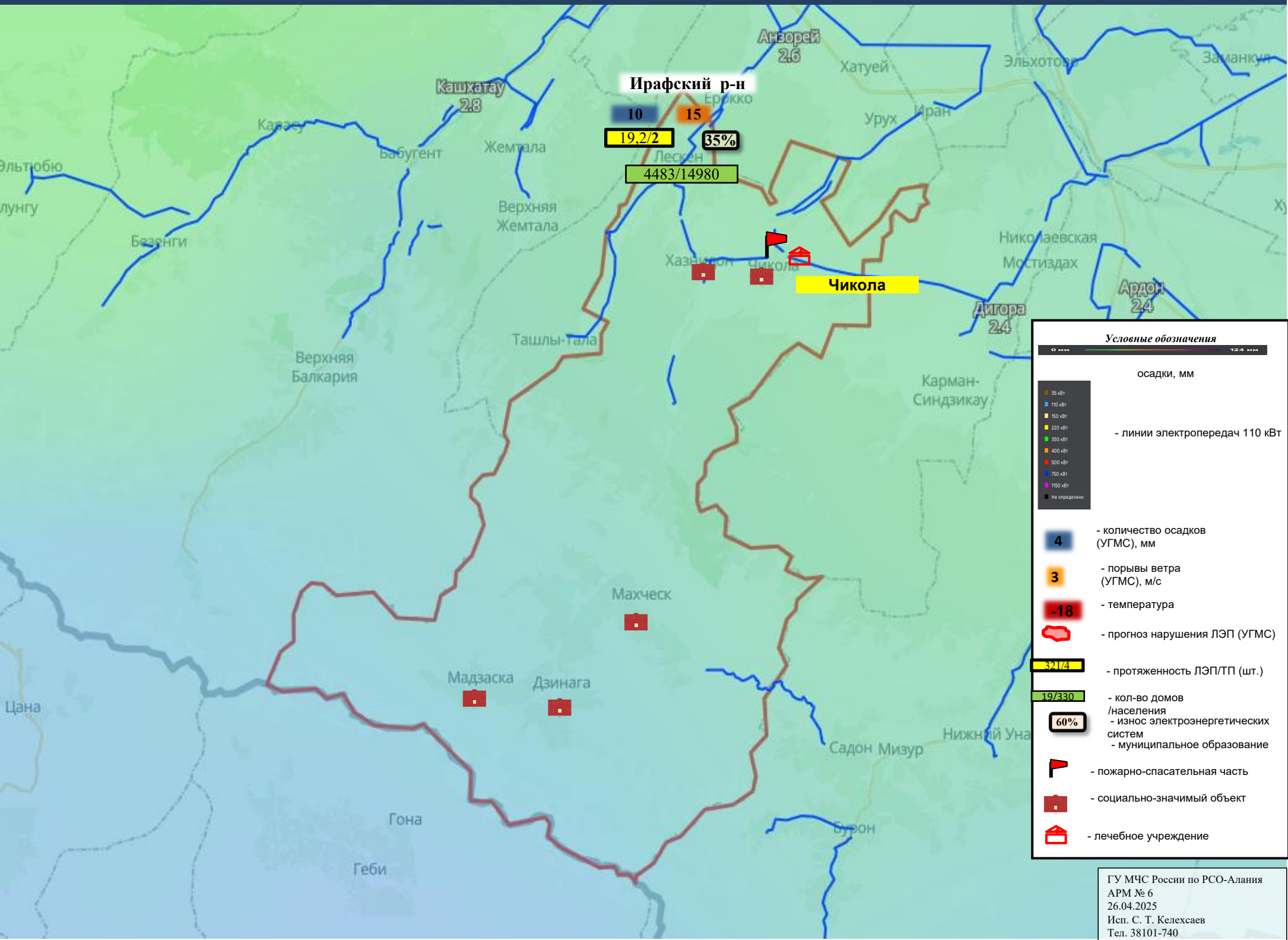
осадки, мм

- 35 кВт
- 110 кВт
- 150 кВт
- 220 кВт
- 350 кВт
- 400 кВт
- 500 кВт
- 750 кВт
- 1150 кВт
- Не определено

- линии электропередач 110 кВт

- 4 - количество осадков (УГМС), мм
- 3 - порывы ветра (УГМС), м/с
- 18 - температура
- прогноз нарушения ЛЭП (УГМС)
- 321/4 - протяженность ЛЭП/ТП (шт.)
- 19/330 - кол-во домов /населения
- 60% - износ электроэнергетических систем
- Владикавказ** - муниципальное образование
- 🚒 - пожарно-спасательная часть
- 🏠 - социально-значимый объект
- 🏥 - лечебное учреждение

ИНФОРМАЦИОННЫЕ МАТЕРИАЛЫ ПО ОСАДКАМ И ПОРЫВАМ ВЕТРА  
НА ТЕРРИТОРИИ РЕСПУБЛИКИ СЕВЕРНАЯ ОСЕТИЯ-АЛАНИЯ  
(РИСК НАРУШЕНИЯ ЭЛЕКТРОСНАБЖЕНИЯ НА 27.04.2025)



Ирафский р-н

10  
19,2/2  
35%  
4483/14980

Чикола

**Условные обозначения**

0 км 12,4 км

осадки, мм

- 35 кВт
- 110 кВт
- 150 кВт
- 220 кВт
- 350 кВт
- 400 кВт
- 500 кВт
- 750 кВт
- 1150 кВт
- Не определено

- линии электропередач 110 кВт

4 - количество осадков (УГМС), мм

3 - порывы ветра (УГМС), м/с

-18 - температура

- прогноз нарушения ЛЭП (УГМС)

32/4 - протяженность ЛЭП/ЛТП (шт.)

19/330 - кол-во домов /населения

60% - износ электроэнергетических систем

- муниципальное образование

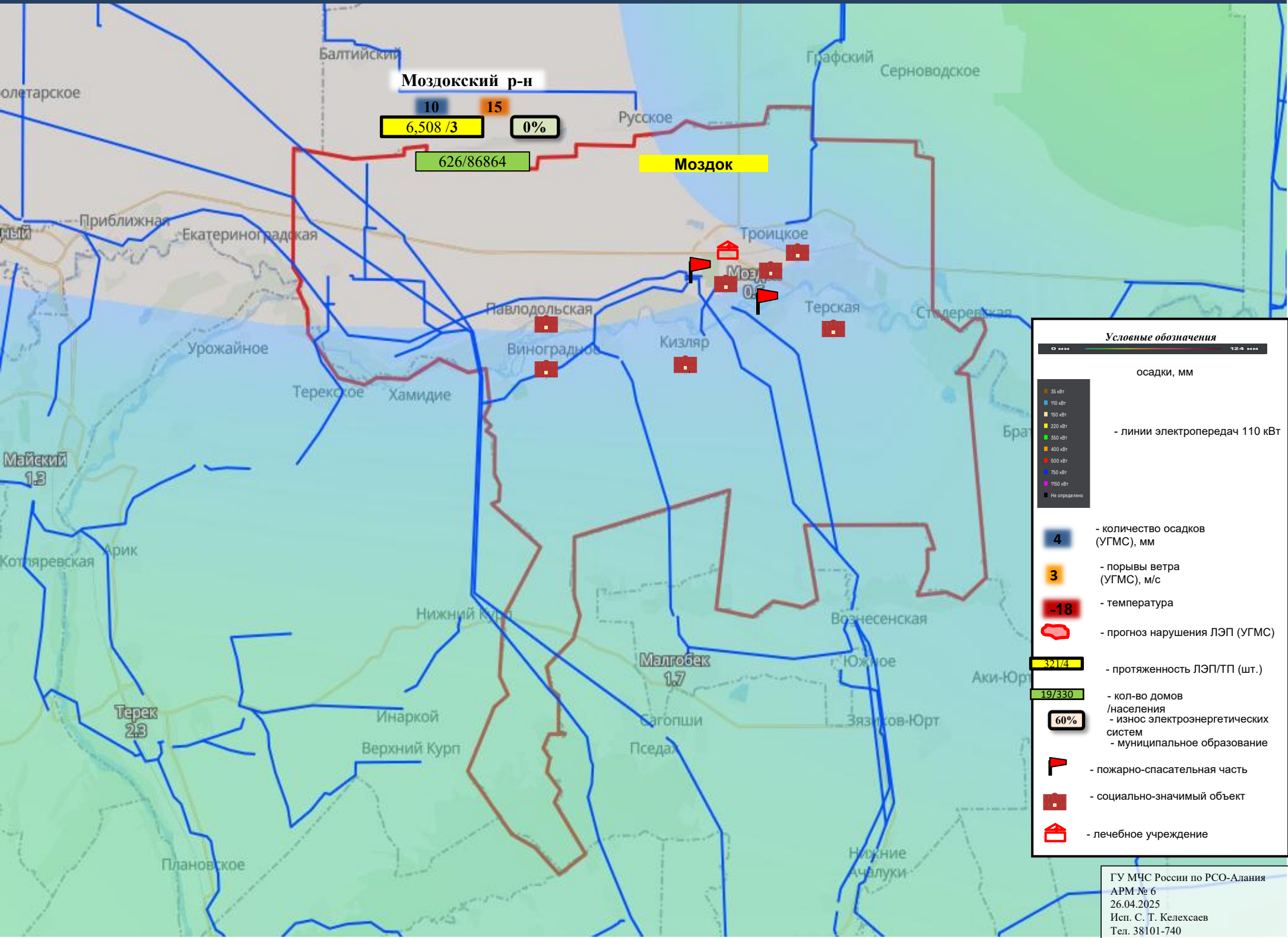
- пожарно-спасательная часть

- социально-значимый объект

- лечебное учреждение

ГУ МЧС России по РСО-Алания  
АРМ № 6  
26.04.2025  
Исп. С. Т. Келухсаев  
Тел. 38101-740

# ИНФОРМАЦИОННЫЕ МАТЕРИАЛЫ ПО ОСАДКАМ И ПОРЫВАМ ВЕТРА НА ТЕРРИТОРИИ РЕСПУБЛИКИ СЕВЕРНАЯ ОСЕТИЯ-АЛАНИЯ (РИСК НАРУШЕНИЯ ЭЛЕКТРОСНАБЖЕНИЯ НА 27.04.2025)



**Условные обозначения**

0 км 12.4 км

осадки, мм

- 35 кВт
- 110 кВт
- 150 кВт
- 220 кВт
- 350 кВт
- 400 кВт
- 500 кВт
- 750 кВт
- 1150 кВт
- Не определено

- линии электропередач 110 кВт

4 - количество осадков (УГМС), мм

3 - порывы ветра (УГМС), м/с

-18 - температура

- прогноз нарушения ЛЭП (УГМС)

32/14 - протяженность ЛЭП/ТП (шт.)

19/330 - кол-во домов /населения

60% - износ электроэнергетических систем

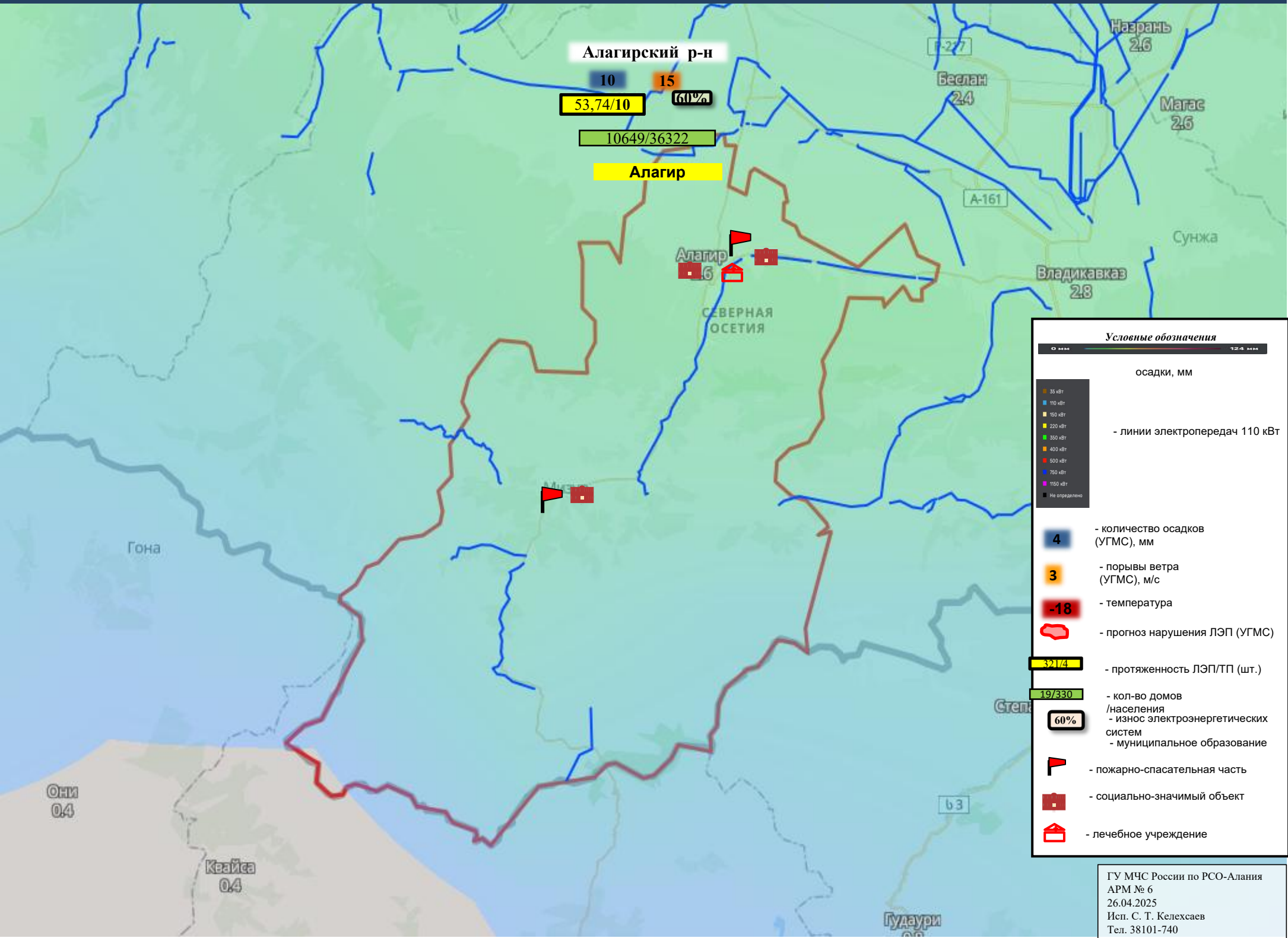
- муниципальное образование

- пожарно-спасательная часть

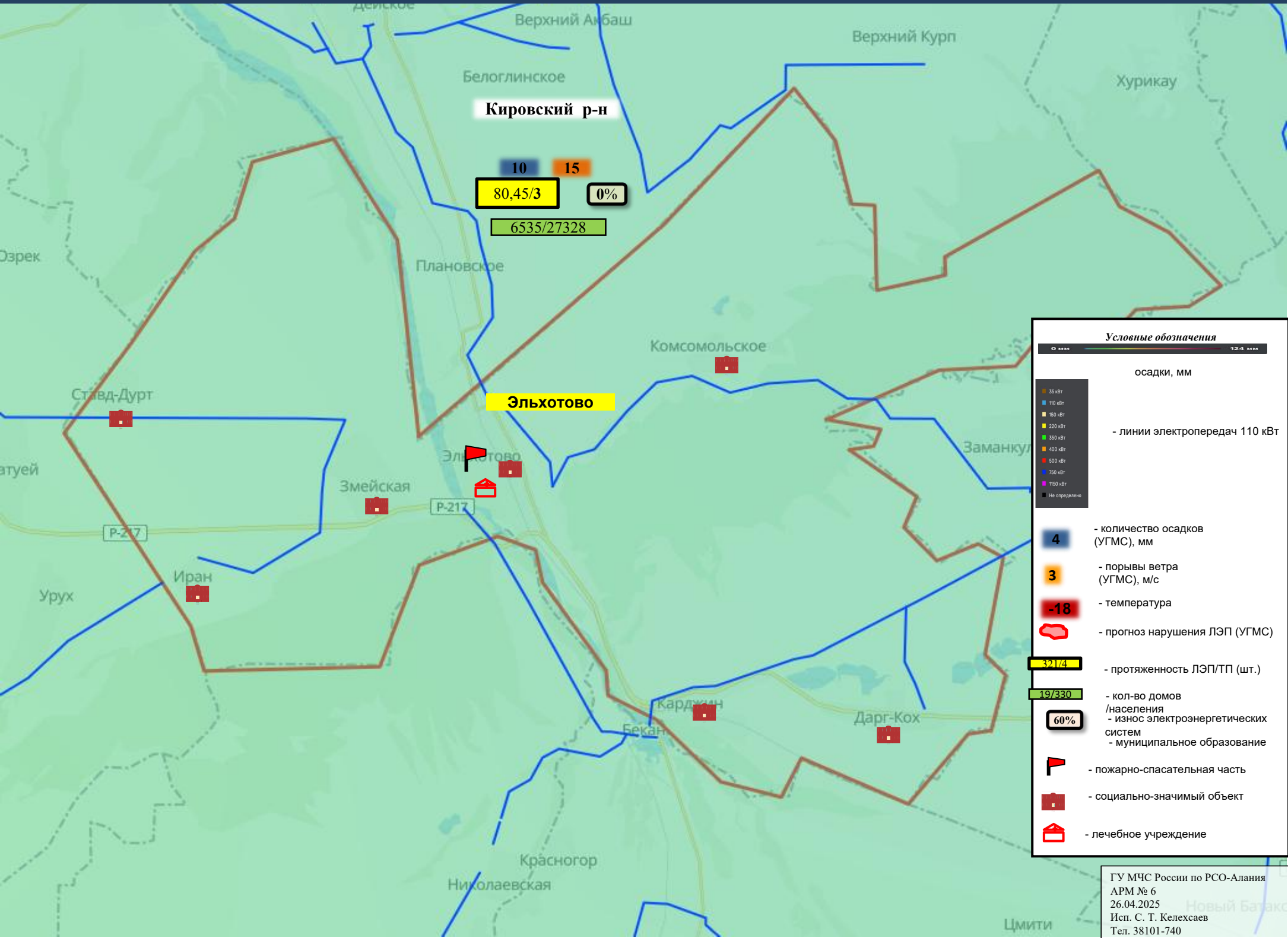
- социально-значимый объект

- лечебное учреждение

ИНФОРМАЦИОННЫЕ МАТЕРИАЛЫ ПО ОСАДКАМ И ПОРЫВАМ ВЕТРА  
 НА ТЕРРИТОРИИ РЕСПУБЛИКИ СЕВЕРНАЯ ОСЕТИЯ-АЛАНИЯ  
 (РИСК НАРУШЕНИЯ ЭЛЕКТРОСНАБЖЕНИЯ НА 27.04.2025)



# ИНФОРМАЦИОННЫЕ МАТЕРИАЛЫ ПО ОСАДКАМ И ПОРЫВАМ ВЕТРА НА ТЕРРИТОРИИ РЕСПУБЛИКИ СЕВЕРНАЯ ОСЕТИЯ-АЛАНИЯ (РИСК НАРУШЕНИЯ ЭЛЕКТРОСНАБЖЕНИЯ НА 27.04.2025)



**Условные обозначения**

0 км 12,4 км

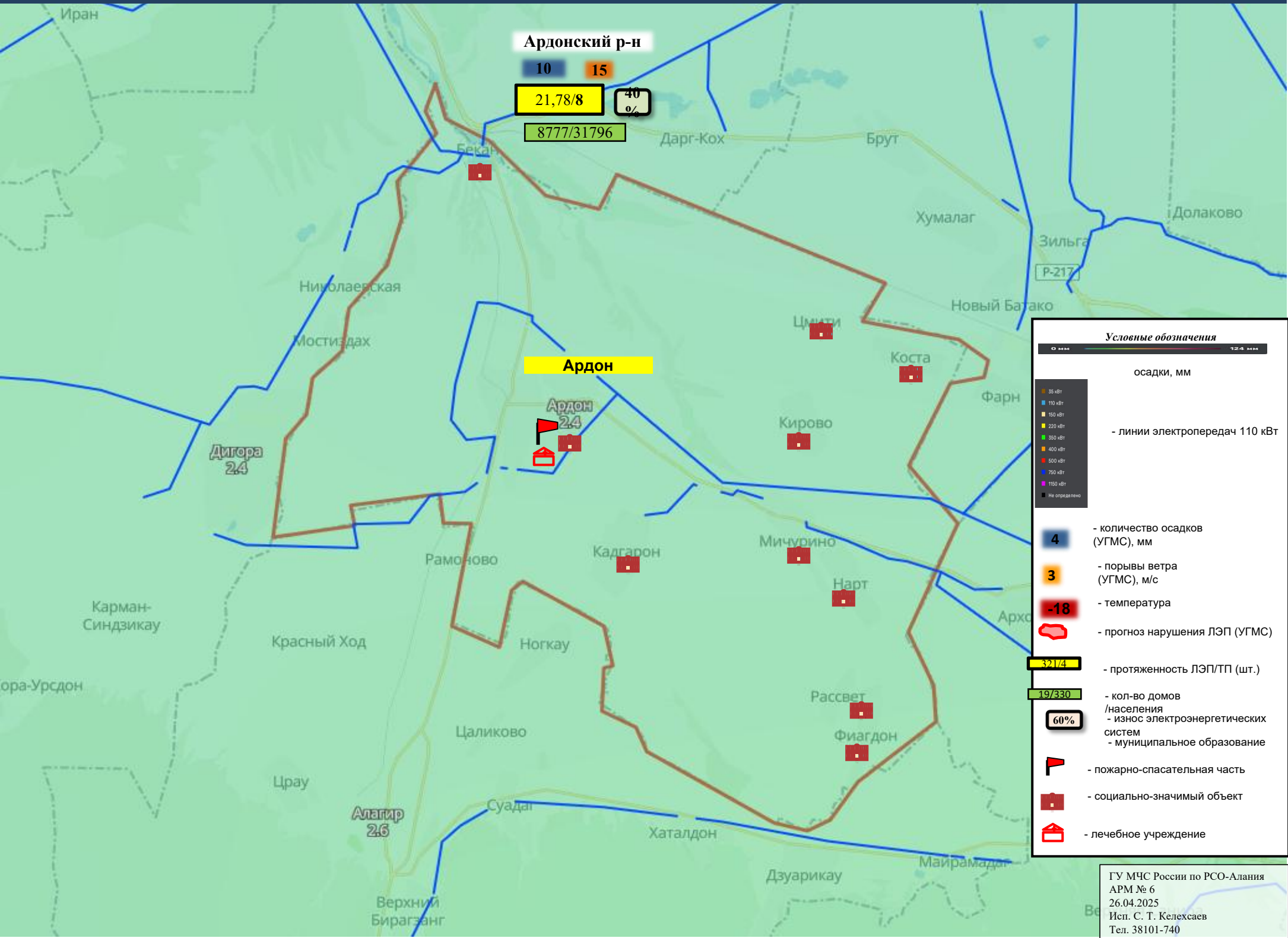
осадки, мм

- 35 кВт
- 110 кВт
- 150 кВт
- 220 кВт
- 330 кВт
- 400 кВт
- 500 кВт
- 750 кВт
- 1150 кВт
- Не определено

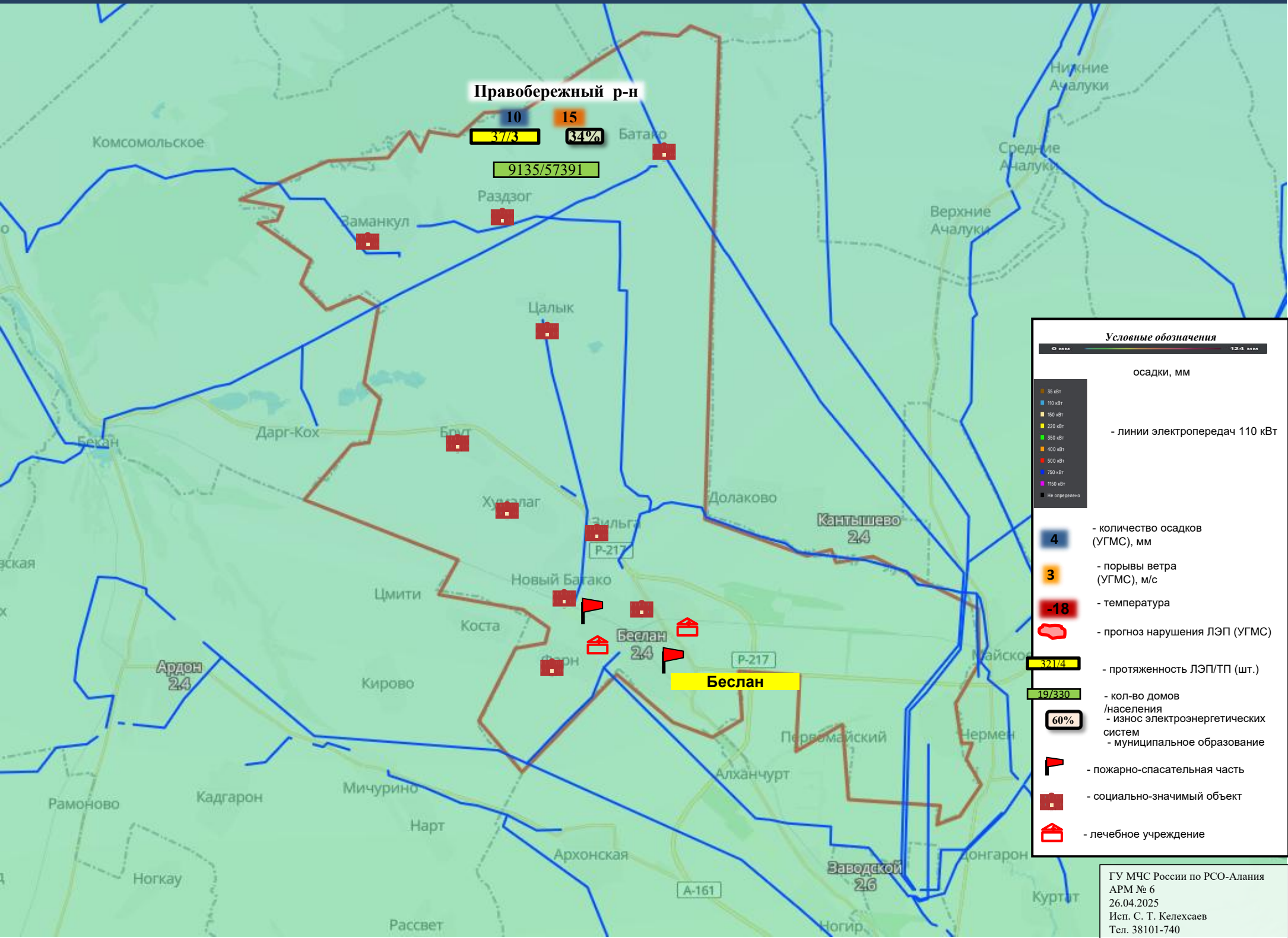
- линии электропередач 110 кВт

- 4** - количество осадков (УГМС), мм
- 3** - порывы ветра (УГМС), м/с
- 18** - температура
- прогноз нарушения ЛЭП (УГМС)
- 3/14** - протяженность ЛЭП/ТП (шт.)
- 19/330** - кол-во домов /населения
- 60%** - износ электроэнергетических систем
- муниципальное образование
- пожарно-спасательная часть
- социально-значимый объект
- лечебное учреждение

# ИНФОРМАЦИОННЫЕ МАТЕРИАЛЫ ПО ОСАДКАМ И ПОРЫВАМ ВЕТРА НА ТЕРРИТОРИИ РЕСПУБЛИКИ СЕВЕРНАЯ ОСЕТИЯ-АЛАНИЯ (РИСК НАРУШЕНИЯ ЭЛЕКТРОСНАБЖЕНИЯ НА 27.04.2025)



# ИНФОРМАЦИОННЫЕ МАТЕРИАЛЫ ПО ОСАДКАМ И ПОРЫВАМ ВЕТРА НА ТЕРРИТОРИИ РЕСПУБЛИКИ СЕВЕРНАЯ ОСЕТИЯ-АЛАНИЯ (РИСК НАРУШЕНИЯ ЭЛЕКТРОСНАБЖЕНИЯ НА 27.04.2025)



**Правобережный р-н**

10  
3/13  
15  
32/14  
9135/57391

**Условные обозначения**

0 мм ————— 124 мм

осадки, мм

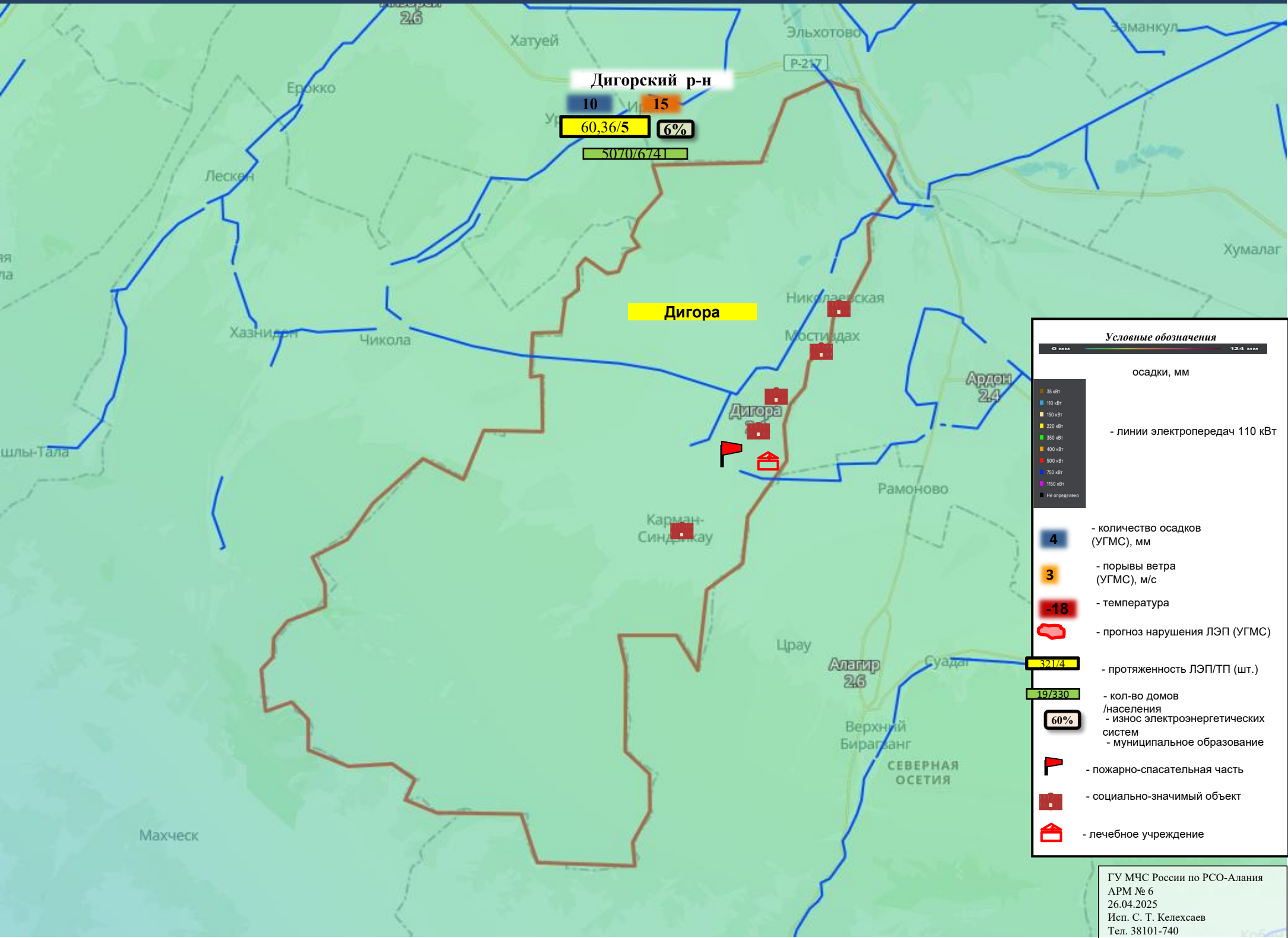
- 35 кВт
- 110 кВт
- 150 кВт
- 220 кВт
- 350 кВт
- 400 кВт
- 500 кВт
- 750 кВт
- 1150 кВт
- Не определено

- линии электропередач 110 кВт

- 4 - количество осадков (УГМС), мм
- 3 - порывы ветра (УГМС), м/с
- 18 - температура
- 🚒 - прогноз нарушения ЛЭП (УГМС)
- 32/14 - протяженность ЛЭП/ТП (шт.)
- 19/330 - кол-во домов /населения
- 60% - износ электроэнергетических систем
- муниципальное образование
- 🚒 - пожарно-спасательная часть
- 🏠 - социально-значимый объект
- 🏥 - лечебное учреждение



# ИНФОРМАЦИОННЫЕ МАТЕРИАЛЫ ПО ОСАДКАМ И ПОРЫВАМ ВЕТРА НА ТЕРРИТОРИИ РЕСПУБЛИКИ СЕВЕРНАЯ ОСЕТИЯ-АЛАНИЯ (РИСК НАРУШЕНИЯ ЭЛЕКТРОСНАБЖЕНИЯ НА 27.04.2025)



**Дигорский р-н**  
 10 15  
 60,36/5 6%  
 50/0/6/41

**Дигора**

**Условные обозначения**

0 км 12,4 км

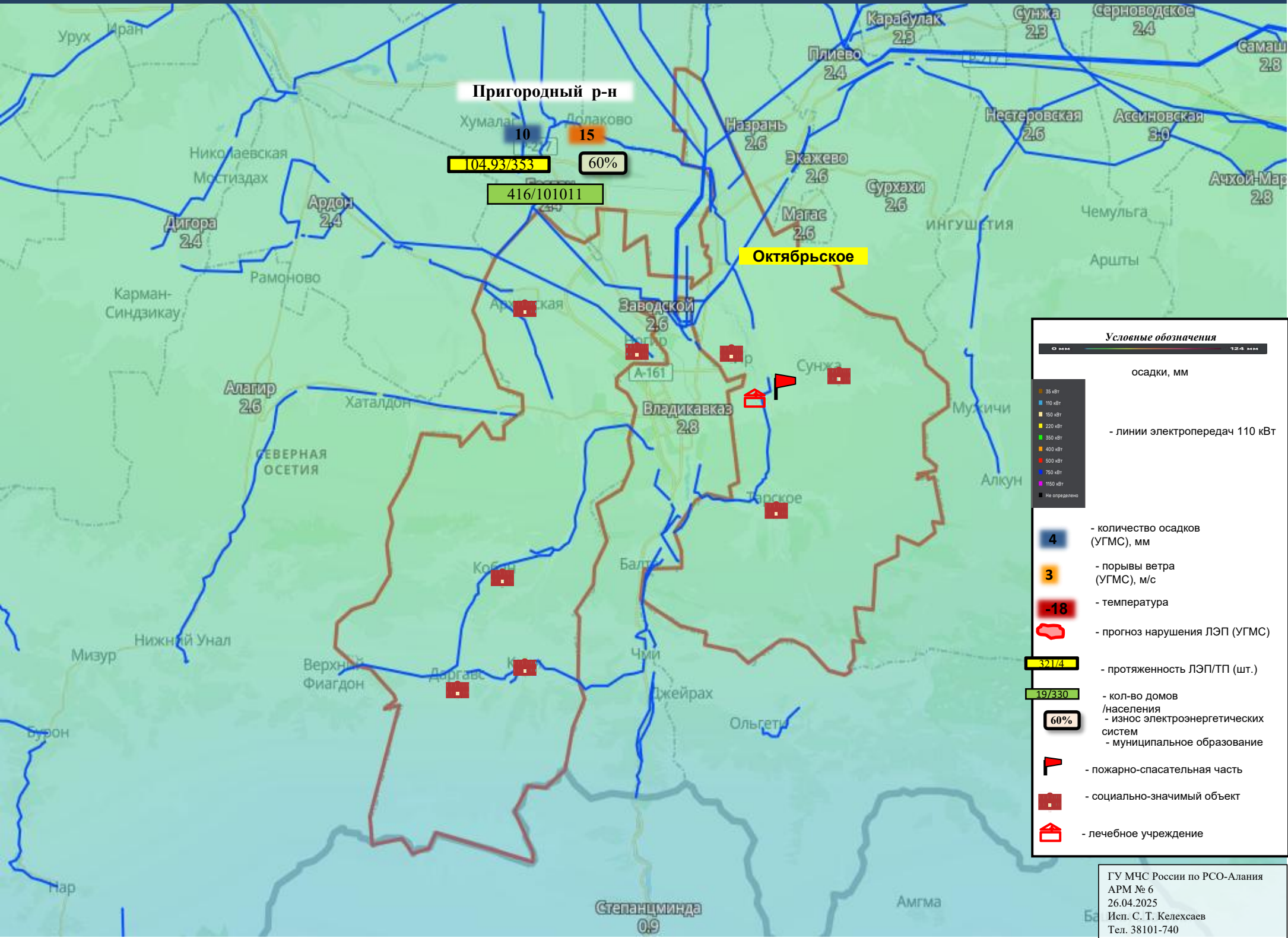
осадки, мм

- линии электропередач 110 кВТ

- 35 кВТ
- 110 кВТ
- 150 кВТ
- 220 кВТ
- 330 кВТ
- 400 кВТ
- 500 кВТ
- 750 кВТ
- 1150 кВТ
- Не определено

- 4** - количество осадков (УГМС), мм
- 3** - порывы ветра (УГМС), м/с
- 18** - температура
- прогноз нарушения ЛЭП (УГМС)
- 32/4** - протяженность ЛЭП/ТП (шт.)
- 19/330** - кол-во домов /населения
- 60%** - износ электроэнергетических систем
- муниципальное образование
- пожарно-спасательная часть
- социально-значимый объект
- лечебное учреждение

# ИНФОРМАЦИОННЫЕ МАТЕРИАЛЫ ПО ОСАДКАМ И ПОРЫВАМ ВЕТРА НА ТЕРРИТОРИИ РЕСПУБЛИКИ СЕВЕРНАЯ ОСЕТИЯ-АЛАНИЯ (РИСК НАРУШЕНИЯ ЭЛЕКТРОСНАБЖЕНИЯ НА 27.04.2025)



**Пригородный р-н**

**104.93/353**

**60%**

**416/101011**

**Октябрьское**

**Условные обозначения**

0 км ————— 124 км

осадки, мм


- 35 кВт
- 110 кВт
- 150 кВт
- 220 кВт
- 350 кВт
- 400 кВт
- 500 кВт
- 750 кВт
- 1150 кВт
- Не определено

- линии электропередач 110 кВТ

- 4** - количество осадков (УГМС), мм
- 3** - порывы ветра (УГМС), м/с
- 18** - температура
- прогноз нарушения ЛЭП (УГМС)
- 32/14** - протяженность ЛЭП/ТП (шт.)
- 19/330** - кол-во домов /населения
- 60%** - износ электроэнергетических систем - муниципальное образование
- пожарно-спасательная часть
- социально-значимый объект
- лечебное учреждение

# ИНФОРМАЦИОННЫЕ МАТЕРИАЛЫ ПО РИСКУ НАРУШЕНИЯ ТРАНСПОРТНОГО СООБЩЕНИЯ, СВЯЗАННЫХ С НЕБЛАГОПРИЯТНЫМИ МЕТЕОЯВЛЕНИЯМИ НА АВТОМОБИЛЬНОЙ ДОРОГЕ «А-164» В РЕСПУБЛИКИ СЕВЕРНАЯ ОСЕТИЯ - АЛАНИЯ (НА 27.04.2025)

Камера ФАД



Отрезанные н.п.: нет  
Объездная дорога:  
нет

**Бурон**

A-161

A-164

A-164

Ардон

Petrol

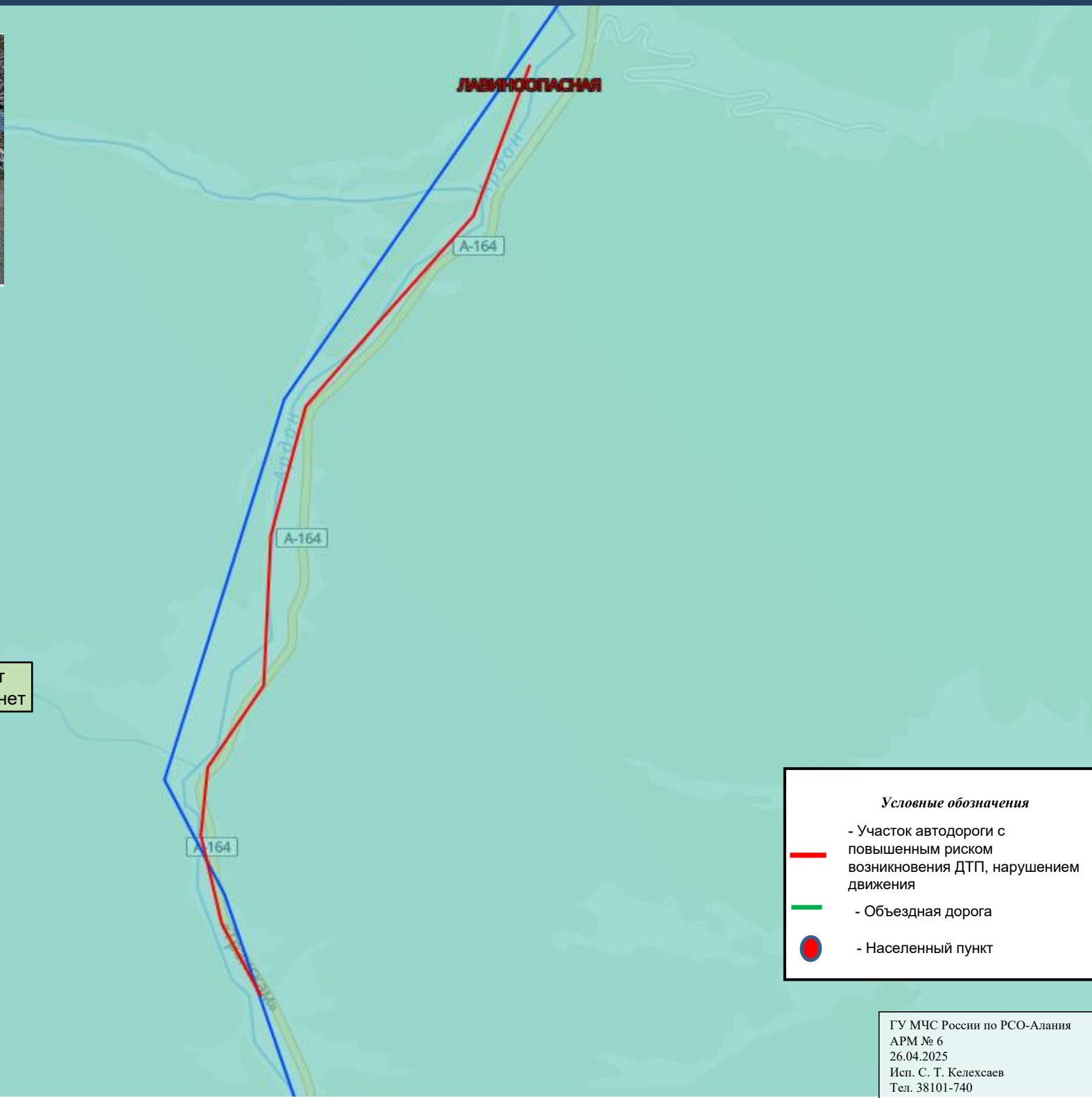
село Бурон

**ЛАВИНООПАСНАЯ**

- Условные обозначения**
- Участок автодороги с повышенным риском возникновения ДТП, нарушением движения
  - Объездная дорога
  - Населенный пункт


ИНФОРМАЦИОННЫЕ МАТЕРИАЛЫ ПО РИСКУ НАРУШЕНИЯ ТРАНСПОРТНОГО СООБЩЕНИЯ, СВЯЗАННЫХ С НЕБЛАГОПРИЯТНЫМИ МЕТЕОЯВЛЕНИЯМИ НА АВТОМОБИЛЬНОЙ ДОРОГЕ «А-164» В РЕСПУБЛИКИ СЕВЕРНАЯ ОСЕТИЯ - АЛАНИЯ (НА 27.04.2025)

Камера ФАД



ИНФОРМАЦИОННЫЕ МАТЕРИАЛЫ ПО РИСКУ НАРУШЕНИЯ ТРАНСПОРТНОГО СООБЩЕНИЯ, СВЯЗАННЫХ С НЕБЛАГОПРИЯТНЫМИ МЕТЕОЯВЛЕНИЯМИ НА АВТОМОБИЛЬНОЙ ДОРОГЕ «А-164» В РЕСПУБЛИКИ СЕВЕРНАЯ ОСЕТИЯ - АЛАНИЯ (НА 27.04.2025)

Камера ФАД



**ЛАВИНООПАСНАЯ**

**Отрезанные н.п.:** нет  
**Объездная дорога:**  
нет

**Условные обозначения**

- Участок автодороги с повышенным риском возникновения ДТП, нарушением движения
- Объездная дорога
- Населенный пункт